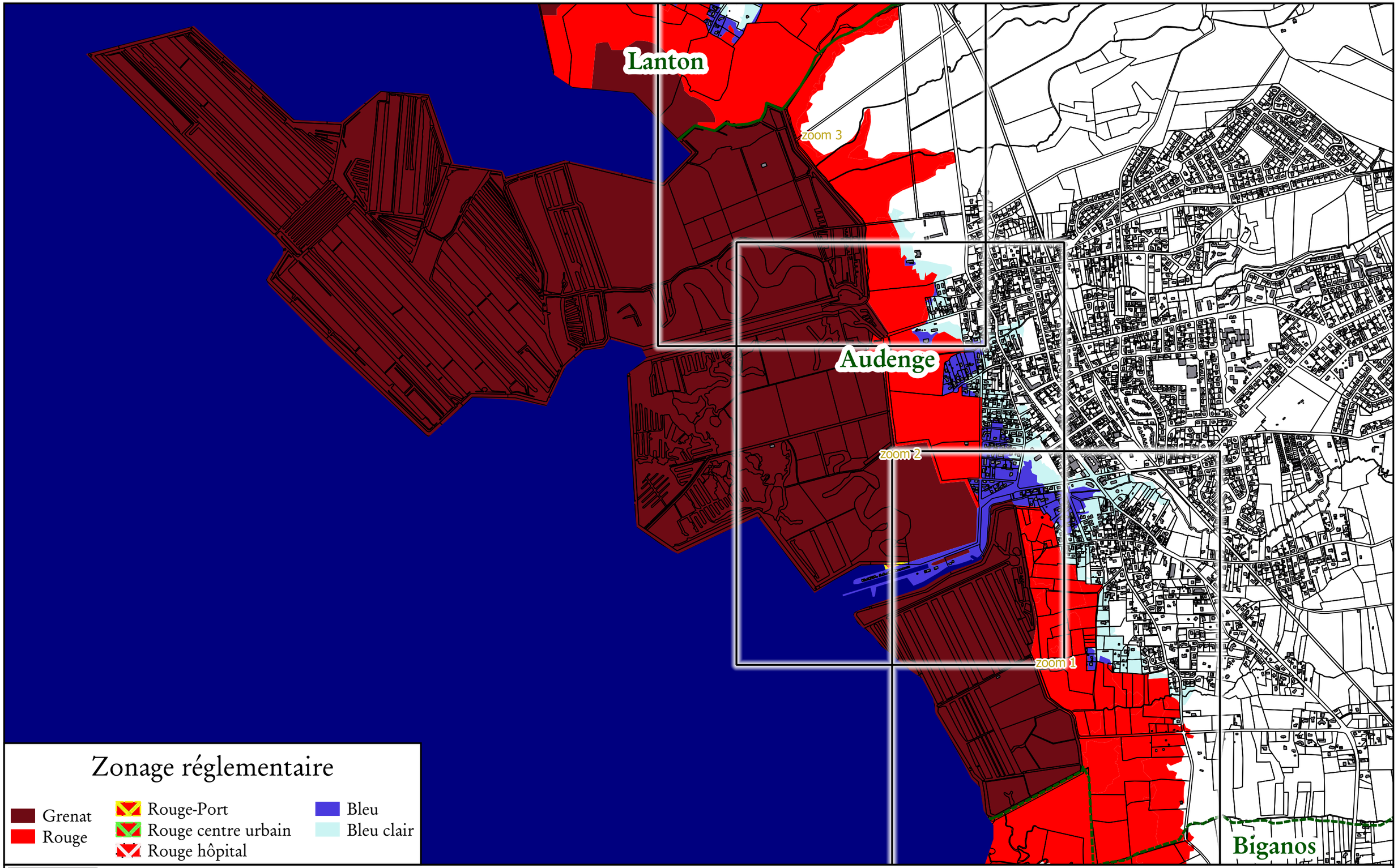

Zonage réglementaire

- Grenat
- Rouge
- Rouge-Port
- Rouge centre urbain
- Rouge hôpital
- Bleu
- Bleu clair

Cadastre et parcellaire 2016

- Limites communales
- Plan d'eau

Liberté • Égalité • Fraternité
RÉPUBLIQUE FRANÇAISE

PRÉFET
DE LA GIRONDE

Plan de Prévention des Risques de Submersion Marine
Commune de Audenge

Plan d'ensemble

DDTM 33 / SRGC / PPRL

Juin 2017 1/15000

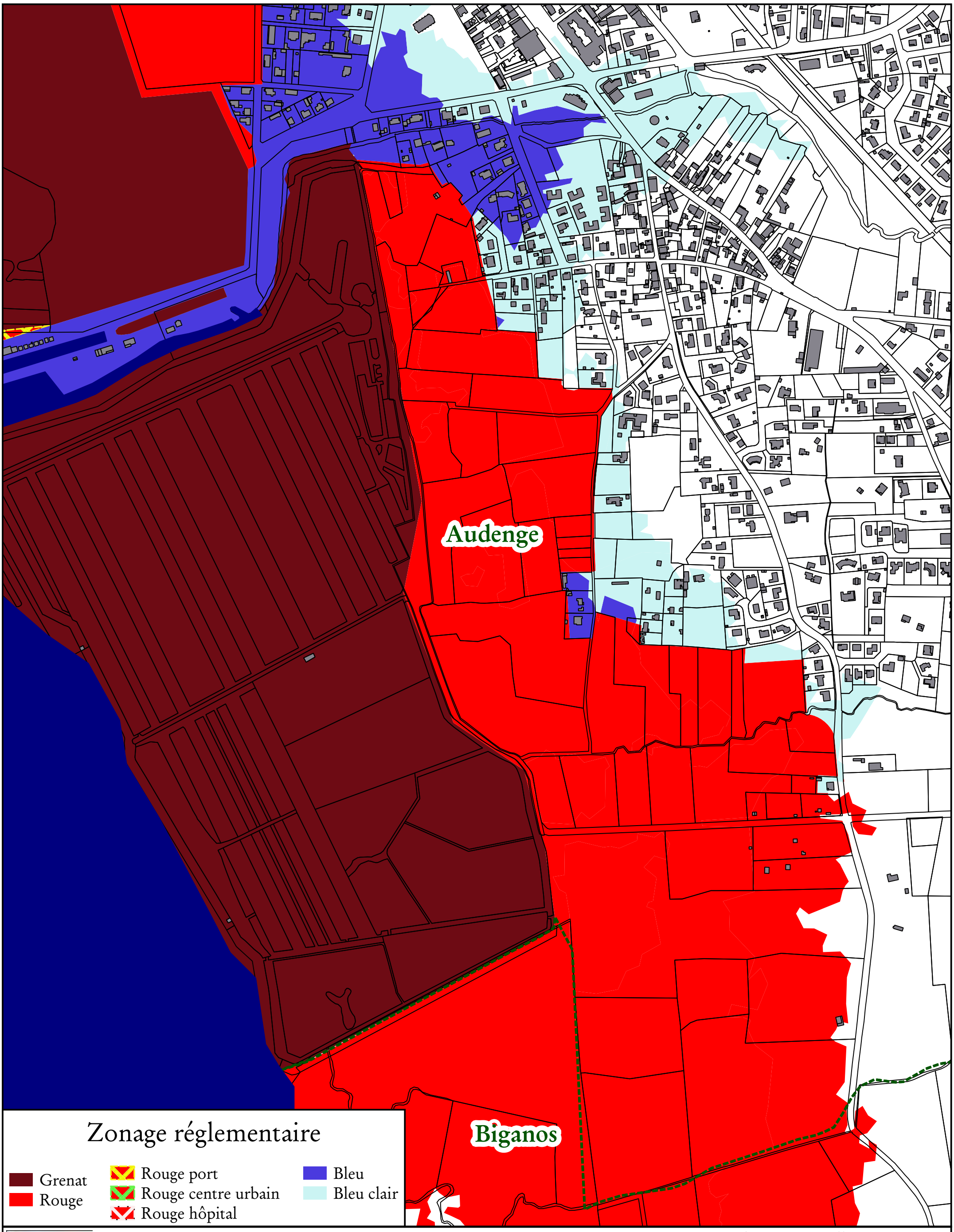

Liberté • Égalité • Fraternité
RÉPUBLIQUE FRANÇAISE

PRÉFET
DE LA GIRONDE

Plan de Prévention des Risques de Submersion Marine
Commune de Audenge

Cadastre et parcellaire 2016

Limites communales

Plan d'eau

0 50 100 150 200 250 m

DDTM 33 / SRGC / PPRL

Zoom 1 / 3

Juin 2017 1/5 000

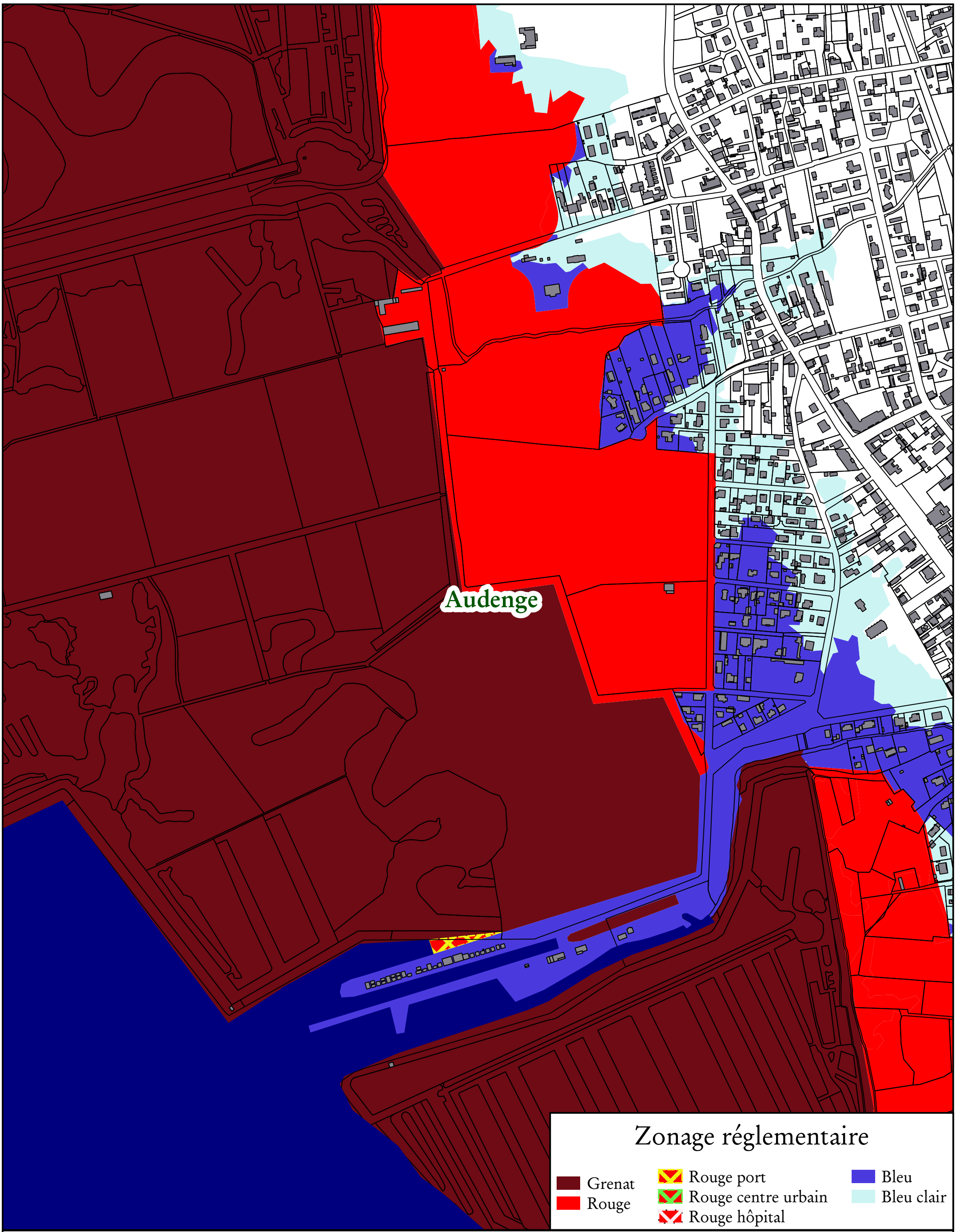

Liberté • Égalité • Fraternité
RÉPUBLIQUE FRANÇAISE

PRÉFET
DE LA GIRONDE

Plan de Prévention des Risques de Submersion Marine
Commune de Audenge

Cadastre et parcellaire 2016

Limites communales

Plan d'eau

0 50 100 150 200 250 m

DDTM 33 / SRGC / PPRL

Zoom 2 / 3

Juin 2017 **1/5 000**

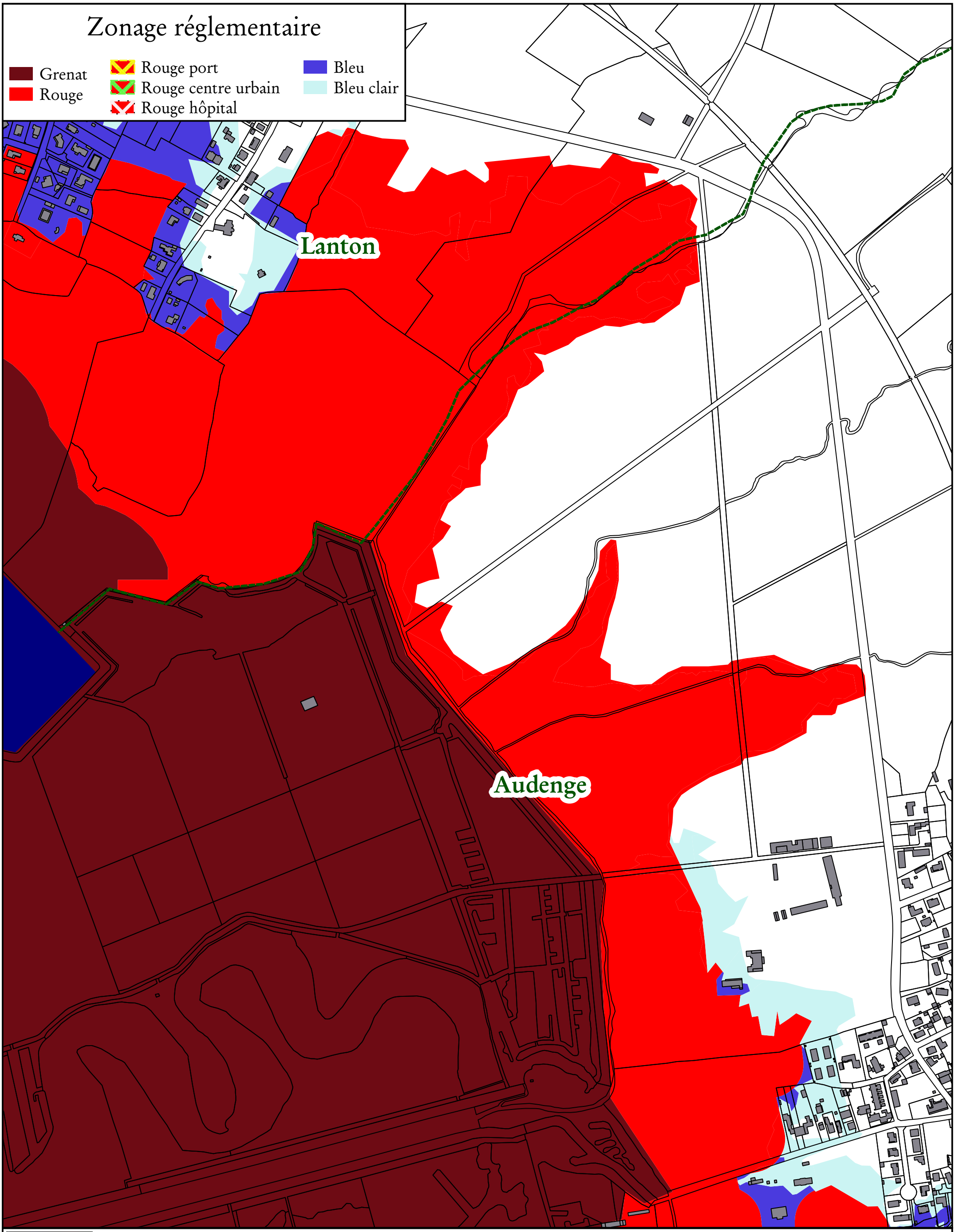

Liberté • Égalité • Fraternité
RÉPUBLIQUE FRANÇAISE

PRÉFET
DE LA GIRONDE

Plan de Prévention des Risques de Submersion Marine
Commune de Audenge

DDTM 33 / SRGC / PPRL

Zoom 3 / 3

Juin 2017 **1/5 000**

Cadastre et parcellaire 2016

Limites communales

Plan d'eau

0 50 100 150 200 250 m