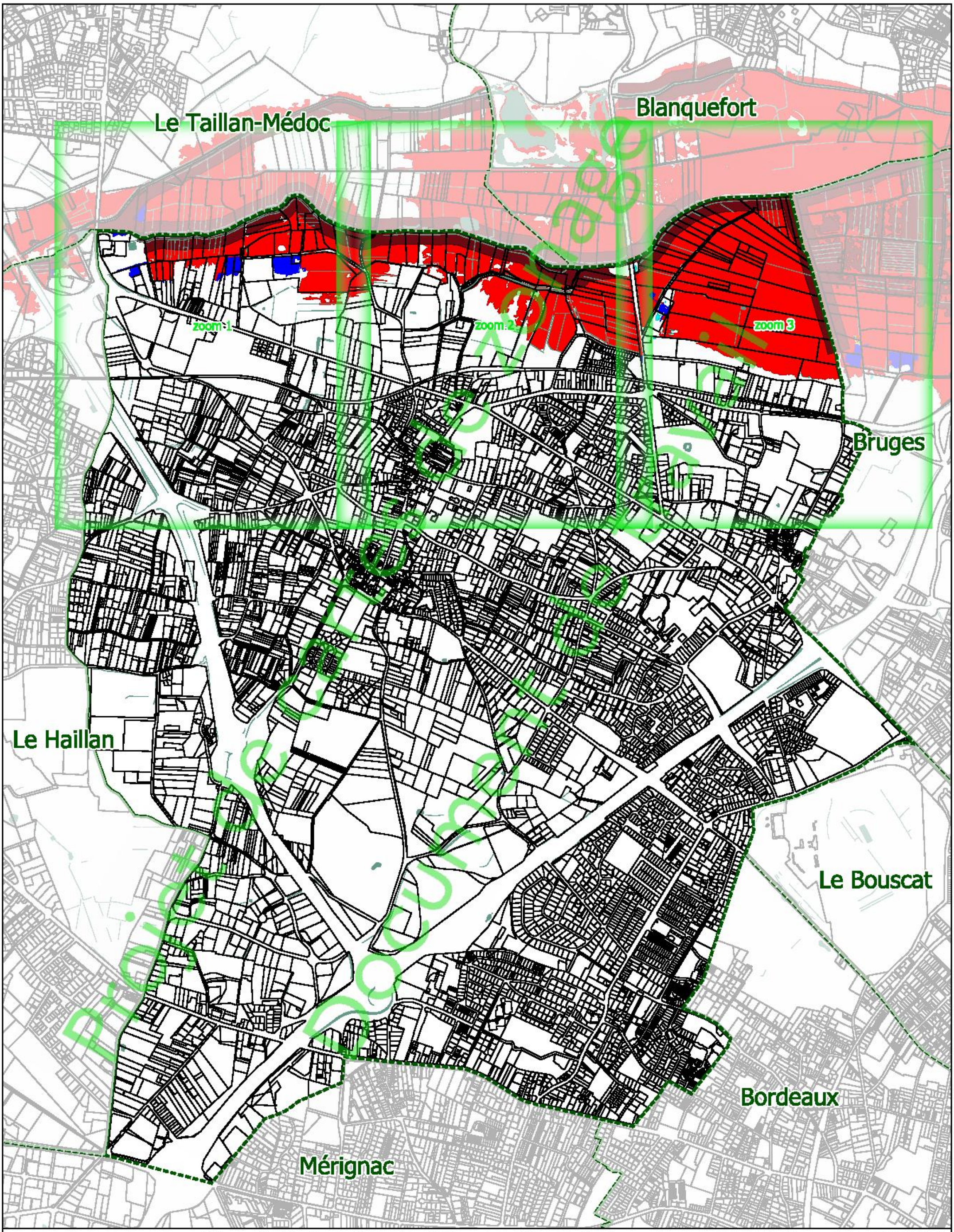

PRÉFÈTE
DE LA GIRONDE
Liberté
Égalité
Fraternité

DDTM 33 / SRGC / PPRL

Plan de Prévention des Risques d'Inondation

Commune de Eysines

Cartes de zonage - Plan d'ensemble

Octobre 2020 1/15000

Parcellaire IGN 2015

Réseau hydraulique

Limites communales

0 200 400 600 m

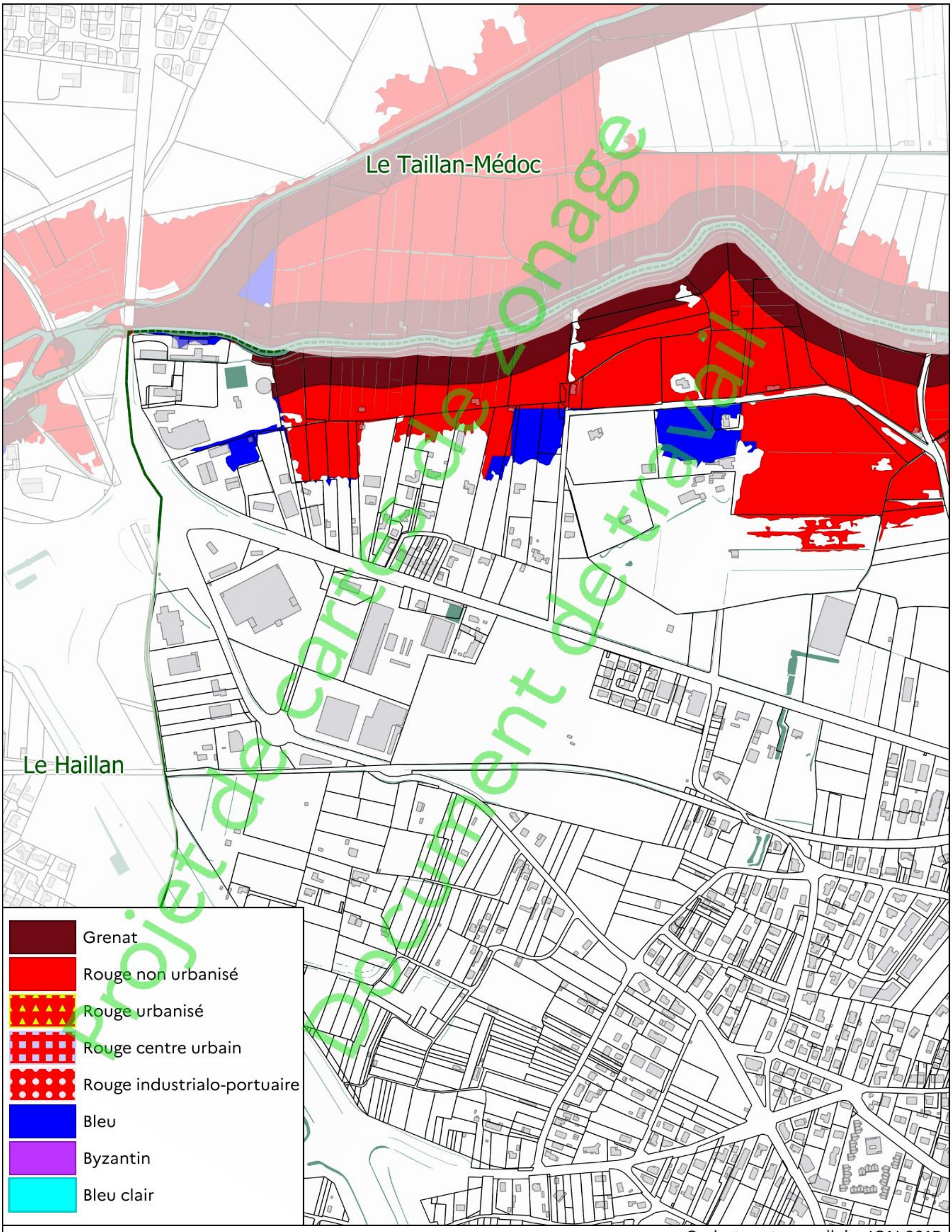

PRÉFÈTE DE LA GIRONDE

Liberté Égalité Fraternité

DDTM 33 / SRGC / PPRL

Plan de Prévention des Risques d'Inondation

Commune de Eysines - Projet de zonage

Zoom 1 / 3

Octobre 2020 **1/5 000**

Cadastre et parcellaire IGN 2015

Réseau hydraulique

Limites communales

0 50 100 150 200 250 m

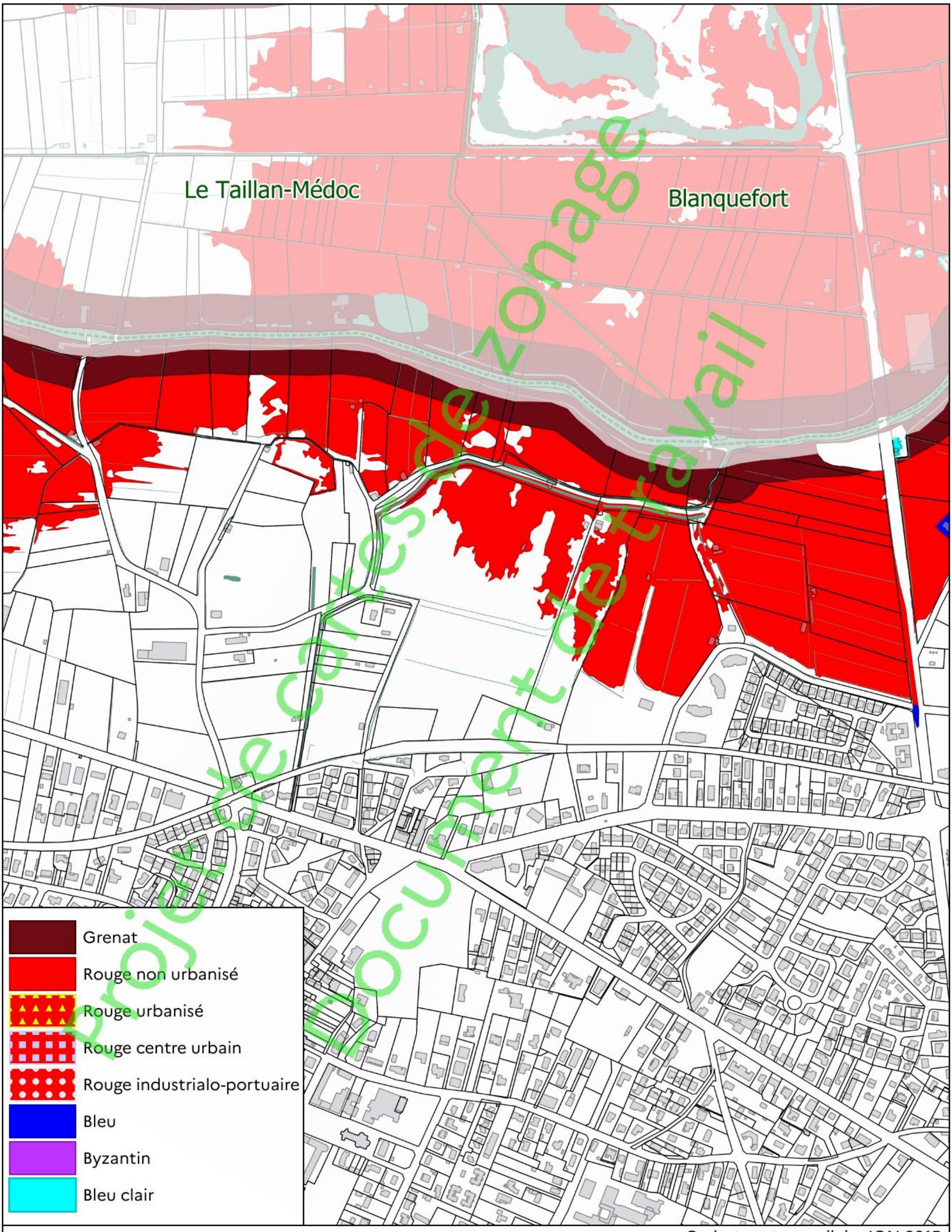

Projet de zonage
Projet de cartes
Document de travail

Cadastre et parcellaire IGN 2015

Réseau hydraulique

Limites communales

0 50 100 150 200 250 m

PRÉFÈTE DE LA GIRONDE

Liberté Égalité Fraternité

Plan de Prévention des Risques d'Inondation

Commune de Eysines - Projet de zonage

DDTM 33 / SRGC / PPRL

Zoom 2 / 3

Octobre 2020 **1/5 000**

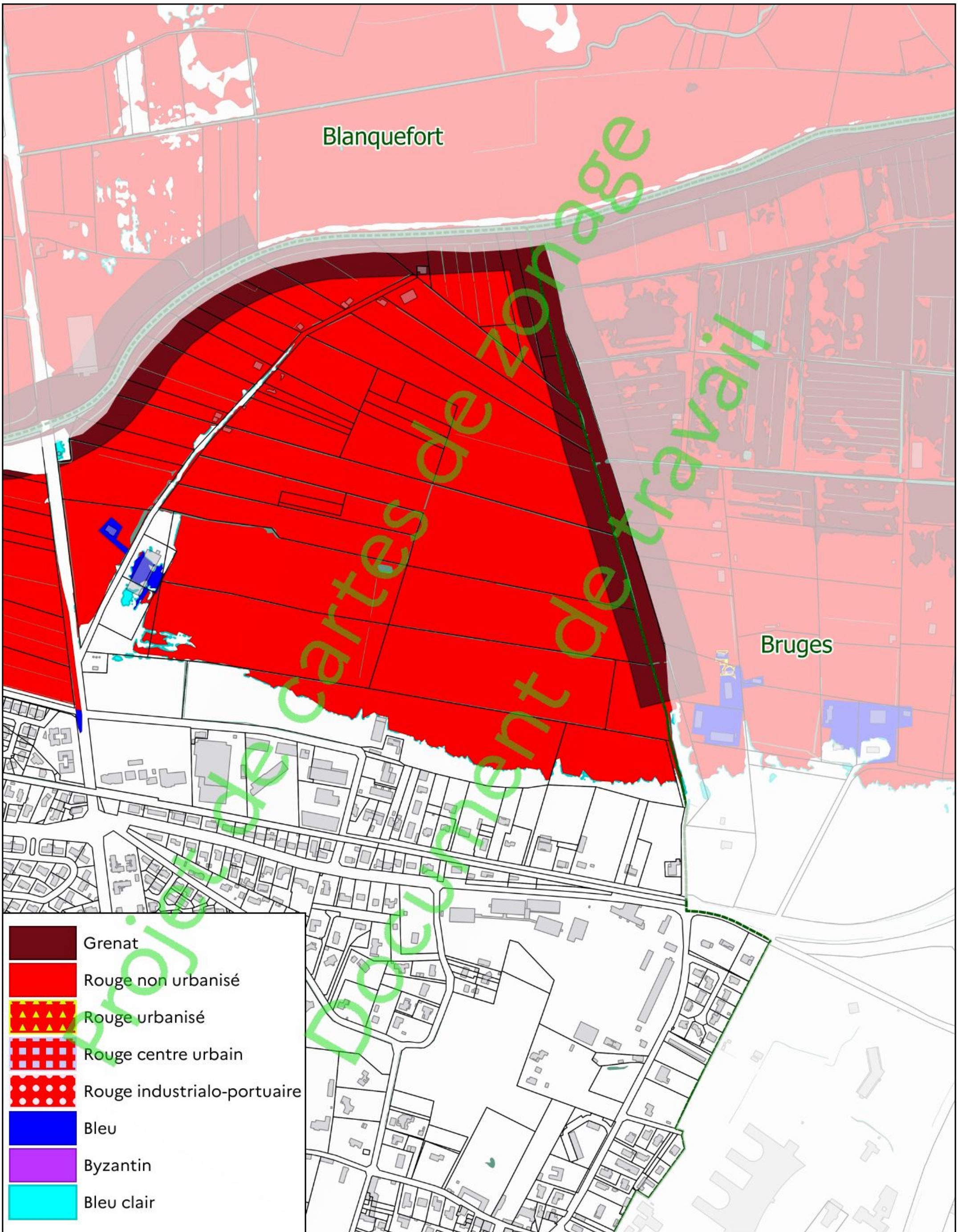

PRÉFÈTE DE LA GIRONDE

Liberté Égalité Fraternité

DDTM 33 / SRGC / PPRL

Plan de Prévention des Risques d'Inondation

Commune de Eysines - Projet de zonage

Zoom 3 / 3

Octobre 2020 **1/5 000**

Cadastre et parcellaire IGN 2015

Réseau hydraulique

Limites communales

0 50 100 150 200 250 m